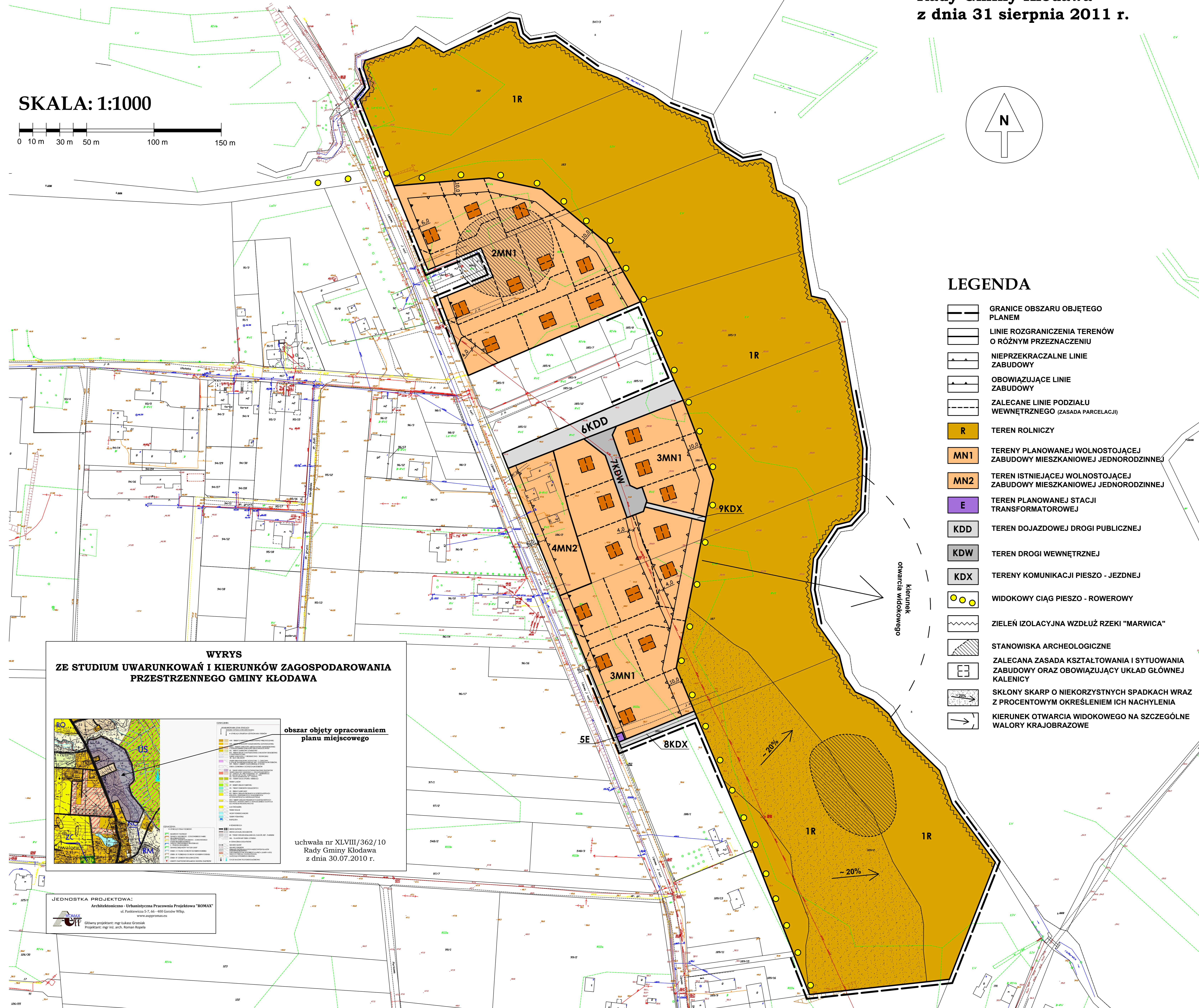
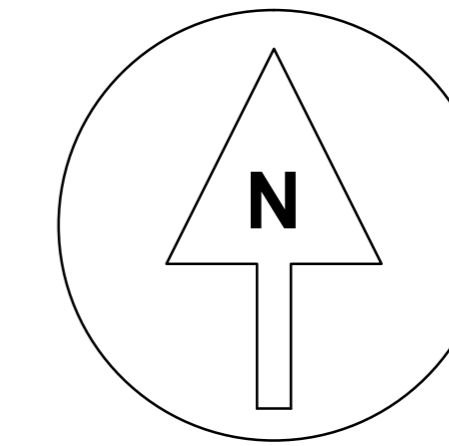



# MIEJSCOWY PLAN ZAGOSPODAROWANIA PRZESTRZENNEGO GMINY KŁODAWA DLA MIEJSCOWOŚCI CHWAŁĘCICE W REJONIE UL. LIPOWEJ

Załącznik nr 1 do  
uchwały Nr X/70/11  
Rady Gminy Kłodawa  
z dnia 31 sierpnia 2011 r.

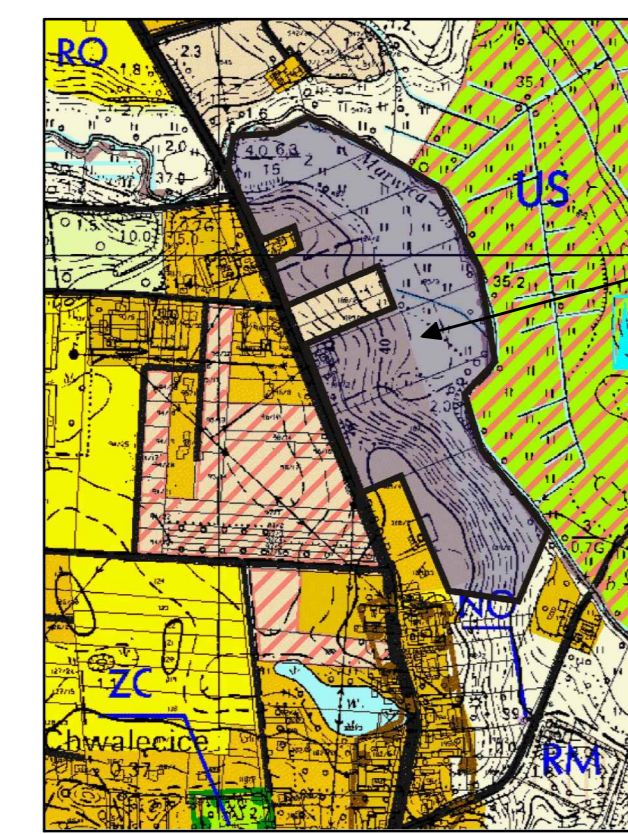
SKALA: 1:1000



## LEGENDA

- GRANICE OBSZARU OBJĘTEGO PLANEM
- LINIE ROZGRANICZENIA TERENÓW O RÓŻNYM PRZEZNACZENIU
- NIEPRZEKRACZALNE LINIE ZABUDOWY
- OBOWIAZUJĄCE LINIE ZABUDOWY
- ZALECANE LINIE PODZIAŁU WEWNĘTRZNEGO (ZASADA PARCELACJI)
- TEREN ROLNICZY
- TERENY PLANOWANEJ WOLNOSTOJĄCEJ ZABUDOWY MIESZKANIOWEJ JEDNORODZINNEJ
- TEREN ISTNIEJĄCEJ WOLNOSTOJĄCEJ ZABUDOWY MIESZKANIOWEJ JEDNORODZINNEJ
- TEREN PLANOWANEJ STACJI TRANSFORMATOROWEJ
- TEREN DOJAZDOWEJ DROGI PUBLICZNEJ
- TEREN DROGI WEWNĘTRZNEJ
- TERENY KOMUNIKACJI PIESZO - JEZDNEJ
- WIDOKOWY CIĄG PIESZO - ROWEROWY
- ZIELEŃ IZOLACYJNA WZDŁUŻ RZECI "MARWICA"
- STANOWISKA ARCHEOLOGICZNE
- ZALECANA ZASADA KSZTAŁTOWANIA I SYTUOWANIA ZABUDOWY ORAZ OBOWIAZUJĄCY UKŁAD GŁÓWNEJ KALENICY
- SKŁONY SKARP O NIEKORZYSTNYCH SPADKACH WRAZ Z PROCENTOWYM OKREŚLENIEM ICH NACHYLENIA
- KIERUNEK OTWARCIA WIDOKOWEGO NA SZCZEGÓLNE WALORY KRAJOBRAZOWE

### WYRYS ZE STUDIUM UWARUNKOWAŃ I KIERUNKÓW ZAGOSPODAROWANIA PRZESTRZENNEGO GMINY KŁODAWA



obszar objęty opracowaniem  
planu miejscowego

uchwała nr XLVIII/362/10  
Rady Gminy Kłodawa  
z dnia 30.07.2010 r.

JEDNOSTKA PROJEKTOWA:  
Architektoniczno-Urbanistyczna Pracownia Projektowa "ROMAX"  
ul. Pasternacza 5, lok. 403 Gorzów Wlkp.  
www.ogpromax.pl  
Główny projektant: mgr Lukasz Grzesiak  
Projektant: mgr inż. arch. Roman Ropala